

---

---

МИНОБРНАУКИ РОССИИ

Федеральное государственное автономное образовательное  
учреждение высшего профессионального образования

«Южный федеральный университет»

Институт Туризма, Сервиса и Креативных Индустрий

Кафедра туризма

# «Территориальная организация туризма в Северной Осетии-Алании»

Шмыткова Анна Валериевна,  
ст. преподаватель кафедры туризма ЮФУ,  
annav1109@mail.ru

---

г. Ростов-на-Дону

2024

## **Актуальность темы**

Реализация республиканских и федеральных мер поддержки туризма, увеличение числа туроператоров и турагентств в регионе, появление новых видов туризма, а также развитие и обновление туристской инфраструктуры республики находит свое отражение в росте числа туристов, посещающих Северную Осетию.

Если в 2021 г. республика приняла около 300 тыс. туристов, то в 2022 году турпоток составил 750 тыс. туристов, а с учетом гостей из соседних республик, посещающих Северную Осетию с однодневными экскурсиями, - порядка 1 млн 300 тыс. человек.

Отчисления в бюджеты всех уровней в 2022 г. составили 198 млн руб., или на 61 млн больше, чем в 2021 г.

## Влияние климата на организацию туристской деятельности

1. Равнинный (Моздокский). Комфортный период составляет 150-160 дней.

2. Предгорный. Комфортный период продолжается 110-120 дней в году.

3. Среднегорный нижнего пояса. Комфортный период длится 45-60 дней в году. Межгорные котловины обладают рядом физиологически активными факторами, благотворно влияющими на здоровье человека. Это наиболее благоприятный для лечения и отдыха район Северной Осетии.

4. Среднегорной верхнего пояса. Комфортный период сохраняется до 30 дней. Высокий снежный покров в некоторых котловинах и ущельях (Цейское ущелье и некоторые ущелья Зарамагской котловины) создают широкие возможности для организации зимних видов спорта.

5. Высокогорный. Комфортный период отсутствует. Используется для альпинистских восхождений и туристских походов высшей категории трудности.

Таблица – 1 Распределение территории республики Северной Осетии – Алания по высотным зонам

Высотные зоны	Высота над уровнем моря, м	Площадь	
		км <sup>2</sup>	%
Равнинная	до 500	2998	37,6
Низкогорная	от 500 до 1000	1845	23,2
Среднегорная	от 1000 до 2000	1453	18,2
Высокогорная	выше 2000	1674	21,0

Разнообразие минеральных и термальных вод создает благоприятные условия для развития санаторно-курортной отрасли. Наиболее известными в Северной Осетии являются **тибские, тамисские, зарамагские, заманкулские, кармадонские минеральные воды.**



## Особо охраняемые природные территории

В Северной Осетии федеральные особо охраняемые природные территории представлены:

- Северо-Осетинским государственным природным заповедником,
- федеральным комплексным ландшафтным заказником «Цейский»,
- национальным парком «Алания»,
- региональные - тремя государственными природными заказниками зоологического профиля и 216 памятниками природы.

Площадь ООПТ республики составляет 20,3% от ее общей площади.




Рисунок 1 - Концентрация памятников природы на территории Северной Осетии (составлено автором)

**Мидаграбинские  
водопады**




**водопад Галдоридон**



# Культурно-исторические памятники

- В Северной Осетии по числу памятников истории и культуры лидируют Алагирский и Ирафский районы.
- В Алагирском районе сохранилось объекты федерального значения: архитектурный комплекс в с. Лисри, Даллагкау, Верхний Зарамаг, Цмити, а также четыре башни Боциевых и усадьба-крепость в с. Тиб. На территории Ирафского района расположены башенные и склеповые комплексы в селениях Ханаз, Галиат, Фаснал, Камунта.
- Известными объектами культурного наследия республики являются:
  - Святилище Реком,
  - Зругский храм,
  - Нузальская часовня (Алагирский район);
  - Даргавский «Город Мёртвых» (Пригородный район),
  - Суннитская мечеть (г. Владикавказ).







**Таблица 2 - Число коллективных средств размещения (составлено автором)**

	Число коллективных средств размещения						Динамика 2010-2022 гг., раз
	2010	2015	2019	2020	2021	2022	
<b>РФ</b>	<b>12 585</b>	<b>20 135</b>	<b>28 302</b>	<b>27 328</b>	<b>28979</b>	<b>29 547</b>	<b>2,3</b>
<i>СКФО</i>	<i>455</i>	<i>711</i>	<i>952</i>	<i>992</i>	<i>1 039</i>	<i>1 172</i>	<b>2,6</b>
Республика Дагестан	57	89	138	135	138	146	<b>2,6</b>
Республика Ингушетия	3	3	5	7	9	9	<b>3,0</b>
Кабардино-Балкарская Республика	72	125	146	150	167	188	<b>2,6</b>
Карачаево-Черкесская Республика	73	82	90	95	103	169	<b>2,3</b>
<i>Республика Северная Осетия – Алания</i>	<i>25</i>	<i>33</i>	<i>55</i>	<i>61</i>	<i>68</i>	<i>68</i>	<b>2,7</b>
Чеченская Республика	2	14	46	56	60	60	<b>30,0</b>
Ставропольский край	223	365	472	488	494	532	<b>2,4</b>

## Характеристика средств размещения

- Число коллективных средств размещения на территории Северной Осетии с 2010 по 2022 г. возросло с 25 до 68, или в 2,7 раза.
- На долю Северной Осетии приходится лишь 5,8 % всех средств размещения СКФО.
- Высокая насыщенность гостиничными услугами характерна для Ирафского (70 мест на 1000 человек населения), Алагирского (30 мест) и Дигорского районов (22 места).
- При этом в 2022 г. в средствах размещения республики было размещено 220 тыс. гостей, или 9,3% от всех размещенных в СКФО.
- По числу размещенных туристов в 2022 г. лидировали: столица Республики - Владикавказ (132 тыс. чел.), Алагирский (53 тыс. чел.) и Ирафский (21 тыс. чел.) районы.

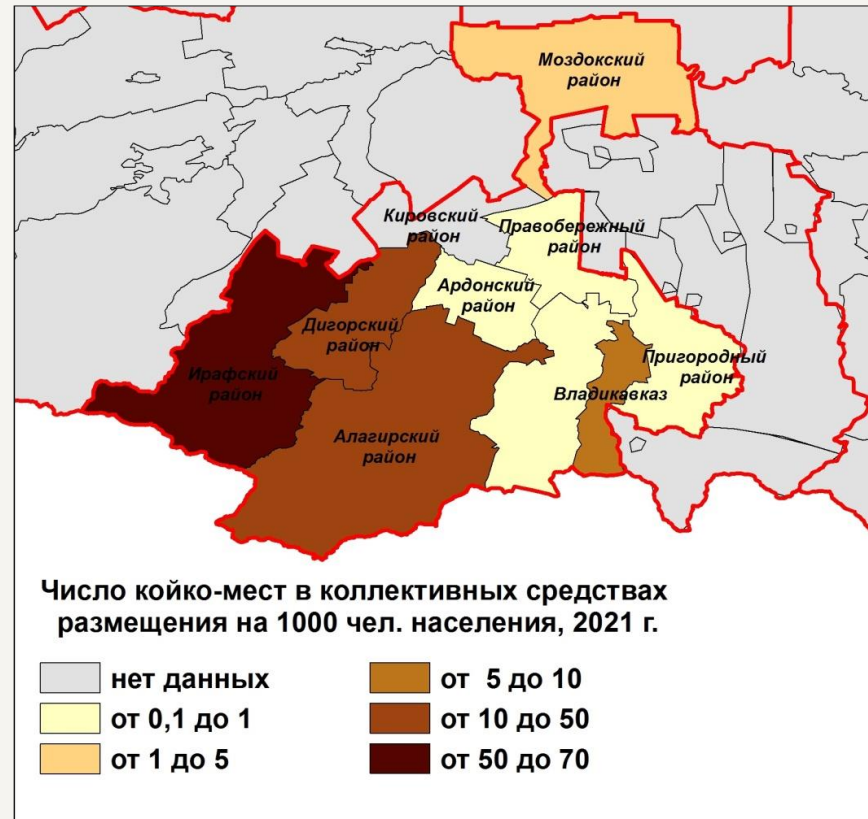


Рисунок 2 - Число койко-мест в КСР на душу населения

## Число мест в объектах общественного питания на душу населения

Наряду с объектами размещением, системообразующими в туризме выступают предприятия питания, которые могут включать рестораны, кафе, бары, общедоступные столовые, закусочные. Одним из показателей, характеризующих соответствие сети общественного питания потребностям населения, является соотношение посадочных мест к численности населения.

В Северной Осетии лидерами по числу посадочных мест на 1000 человек населения являются Владикавказ (127 мест на 1000 чел.), Моздокский и Ирафиский районы (более 50 мест).

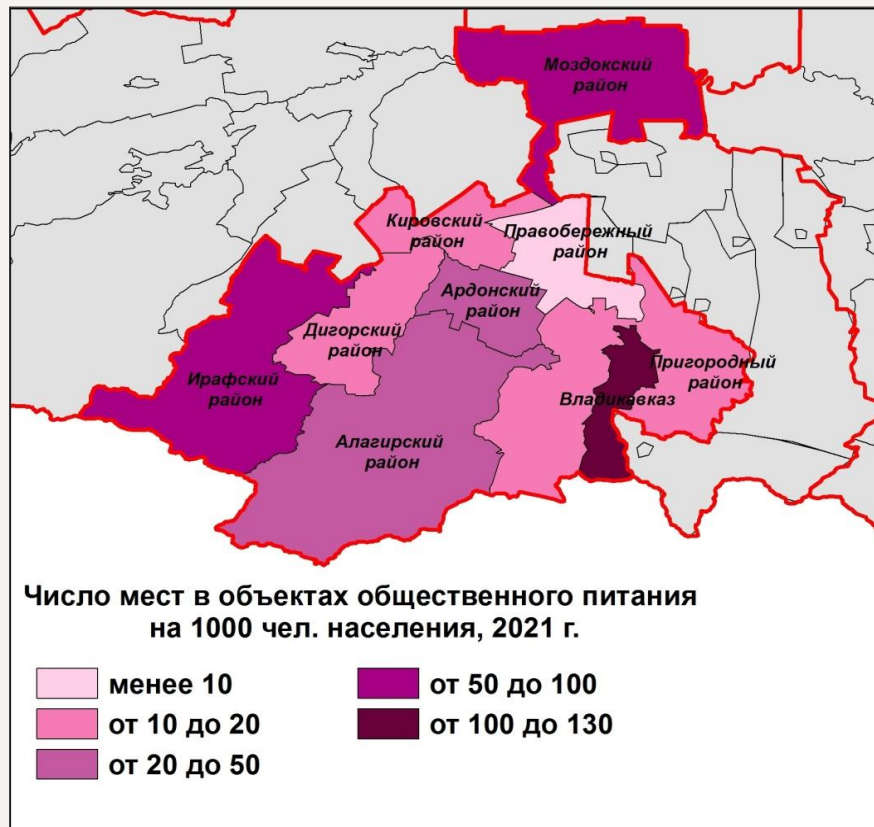


Рисунок 3– Число мест в объектах общественного питания на душу населения

# Транспортная сеть

Северная Осетия занимает стратегически важное положение в транспортной системе всего Северного Кавказа, так как через ее территорию имеется прямой выход в Закавказье через Главный Кавказский хребет посредством двух магистральных путей.

Общая протяжённость автомобильных дорог в 2022г. - 6587,7 км, из них федерального значения 270,1 км

Вместе с тем территория Республики характеризуется неравномерностью в транспортном освоении горных и равнинных районов Республики.



Рисунок 4- Плотность автодорог, км/км<sup>2</sup>

### Таблица 3 - Туристские центры Республики Северная Осетия-Алания

№	Туристский центр	Краткая характеристика	Потенциал развития туризма
1.	<b>Владикавказ</b> - столица Северной Осетии, центр делового туризма	Приоритетным направлением является деловой туризм.	Требуется дальнейшая реконструкция исторической части, а также обустройство туристской инфраструктуры. Есть также удобные площади для строительства пригородного горнолыжного комплекса.
2.	<b>Горно-рекреационный комплекс «Цей»</b>	Горный рекреационный район с вековой историей, один из передовых альпинистских и горнолыжных центров России	Камерность туристского центра оставляет единственный путь развития – за счет улучшения качества предоставляемых услуг в сфере горнолыжного и познавательного туризма и альпинизма.

№	Туристский центр	Краткая характеристика	Потенциал развития туризма
3	<b>Горная Дигория</b>	Горный рекреационный район находится в Дигорском ущелье, в том числе и на территории НП «Алания». Здесь расположено большое количество природных памятников и проходит более сотни туристских и альпинистских маршрутов	Имеются большие перспективы для увеличения как объема уже существующих услуг, так и для развития таких видов туризма, как экологический, альпинизм
4	<b>Казбеко-Джидарский массив</b>	Горный рекреационный район расположен в юго-восточной части республики, пользуется большим спросом у горных туристов и альпинистов.	Приоритетным направлением является альпинизм и горный туризм, санаторно-курортный на основе Кармадонских минеральных термальных вод, необходимо создание соответствующих условий для этих видов туризма. Также данный район насыщен объектами показа культурно-исторической и природной направленности для простых (неподготовленных) туристов (экскурсионный туризм).

5	<b>Курорт Урсдон</b>	<p>Располагается на территории Коринской лечебно-оздоровительной местности в Дигорском районе. Характеризуется наличием развитой инфраструктуры и наличием уникальных природных лечебных ресурсов, санаторно-курортный центр</p>	<p>Имеются перспективы развития лечебно-оздоровительного туризма и создания круглогодичного бальнео-климатического курорта европейского уровня.</p> <p>В основном возможно и необходимо развивать:</p> <ul style="list-style-type: none"> <li>- санаторное лечение</li> <li>- климатолечение</li> <li>- сопутствующие виды туризма (пешеходный, конный, авто, вело туризм).</li> </ul>
6	<b>Курорт Тамиск</b>	<p>Располагается на территории перспективной Тамиск-Бирагзангской лечебно-оздоровительной местности, в непосредственной близости от Транскавказской магистрали, в Алагирском районе. Характеризуется развитой инфраструктурой и наличием природных лечебных ресурсов, санаторно-курортный центр.</p>	<p>Имеются перспективы увеличения объемов санаторно-курортных услуг путем расширения действующего курорта – строительства санаторного комплекса «Тамиск-2» на участке Бирагзанг.</p> <p>В основном возможно и необходимо развивать:</p> <ul style="list-style-type: none"> <li>- санаторное лечение</li> <li>- климатолечение</li> <li>- сопутствующие виды туризма (пешеходный, конный, авто-, велотуризм).</li> </ul>

Уникальные в масштабах России природные ресурсы Северной Осетии позволяют развивать на ее территории: горнолыжный, спортивный, экологический, бальнеологический виды туризма. Вместе с тем, размещение туристских ресурсов характеризуется неравномерностью. Значительными природными туристскими ресурсами обладают Ирафский и Алагирский районы.

Перспективы развития культурного туризма predeterminedены тем, что Северная Осетия характеризуется значительным количеством памятников истории, культуры, архитектуры и археологии, краеведческими, литературно-мемориальными, историко-археологическими музеями. Уникальная этнокультурная мозаика и конфессиональная структура населения, национальные обычаи и традиции народов региона в области ремесел и кулинарии обусловили развитие этнографического, религиозного и гастрономического видов туризма. Культурный потенциал сосредоточен как в столице республике – городе Владикавказе, так и в горных районах.



Проведённое исследование позволяет идентифицировать основные детерминанты развития туристской инфраструктуры, а именно: развитие туристской инфраструктуры Владикавказа как центра делового туризма; очаговый характер локализация объектов размещения и питания на горных территориях, в частности в Ирафском и Алагирском районах; неравномерность в транспортном освоении горных и равнинных районов Республики.

Возможности развития туризма в регионе связаны в первую очередь с развитием креативных индустрий и запуском горнолыжного кластера Мамисон.

Имеющиеся тенденции развития туристско-рекреационного комплекса Северной Осетии свидетельствуют о высоком туристском потенциале и перспективах стабильного конкурентоспособного присутствия на российском туристском рынке.

**Спасибо за внимание**

